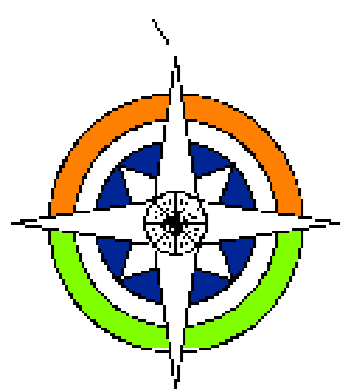
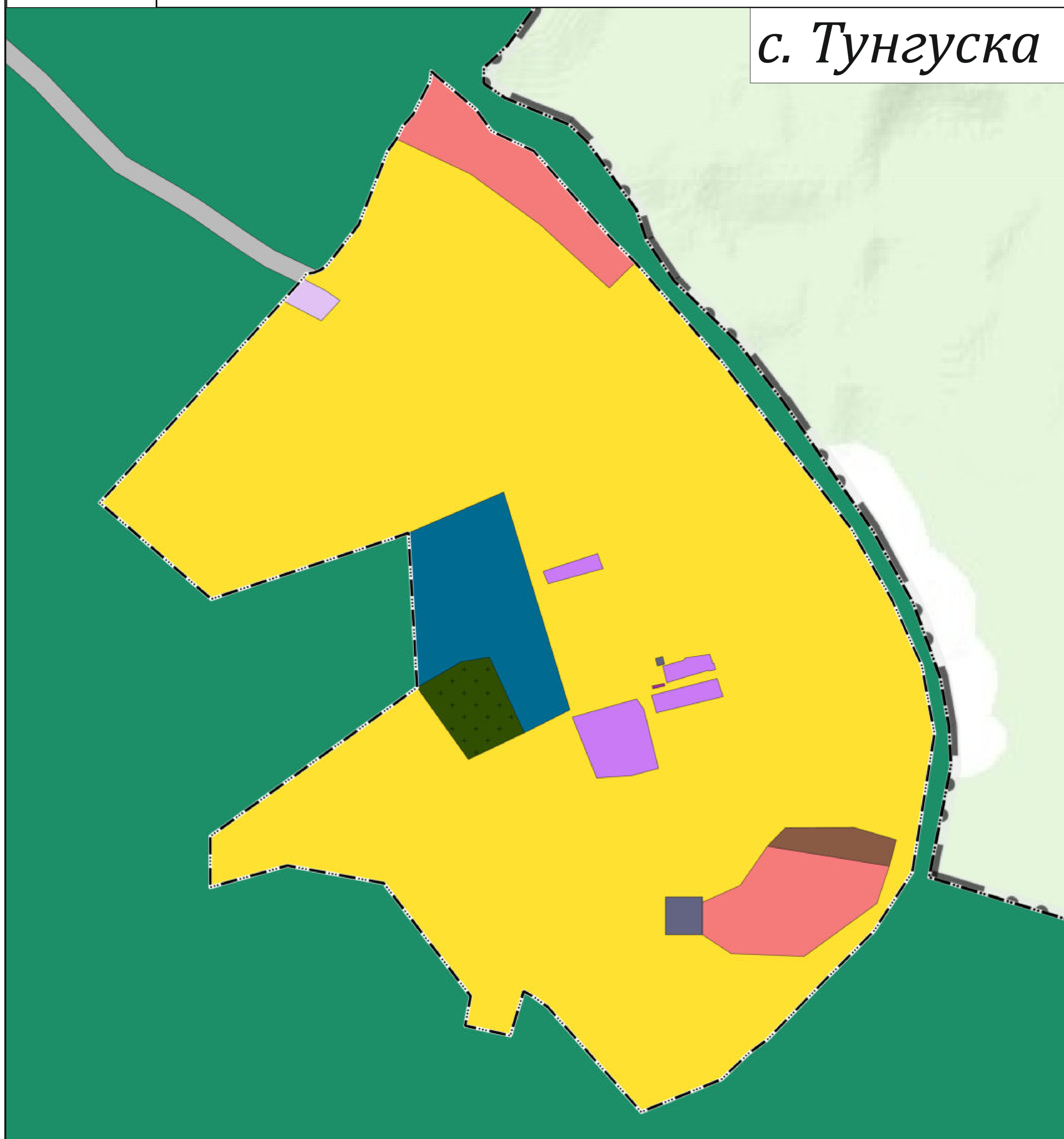


- УСЛОВНЫЕ ОБОЗНАЧЕНИЯ**
- ТЕРРИТОРИАЛЬНЫЕ ЗОНЫ**
- Зоны инженерной инфраструктуры (ИТ-1)
  - Зоны застройки индивидуальными жилыми домами (Ж-1)
  - Зоны сельскохозяйственных угодий (СХ-1)
  - Зоны размещения кладбищ (СН-4)
  - Зоны размещения объектов социального и коммунально-бытового назначения (ОД-1)
  - Зоны делового, общественного и коммерческого назначения (ОД-2)
  - Зоны размещения лесов (ЛН-1)
  - Зоны складирования и захоронения отходов (СН-3)
  - Зона объектов отдыха (Р-2)
  - Зоны транспортной инфраструктуры (ИТ-2)
  - Зоны размещения производственных объектов (ПК-1)
- ТЕРРИТОРИИ, В ОТНОШЕНИИ КОТОРЫХ НЕ УСТАНАВЛИВАЮТСЯ ТЕРРИТОРИАЛЬНЫЕ ЗОНЫ**
- Территории, занятые линейными объектами
  - Земли населенных пунктов, подлежащих упразднению
  - Территории, в отношении которых не устанавливаются территориальные зоны
- ГРАНИЦЫ АДМИНИСТРАТИВНО-ТЕРРИТОРИАЛЬНОГО ДЕЛЕНИЯ**
- Граница сельского поселения
  - Граница населенного пункта
- ПРОЧИЕ ОБЪЕКТЫ**
- Водоток (река, ручей, канал)

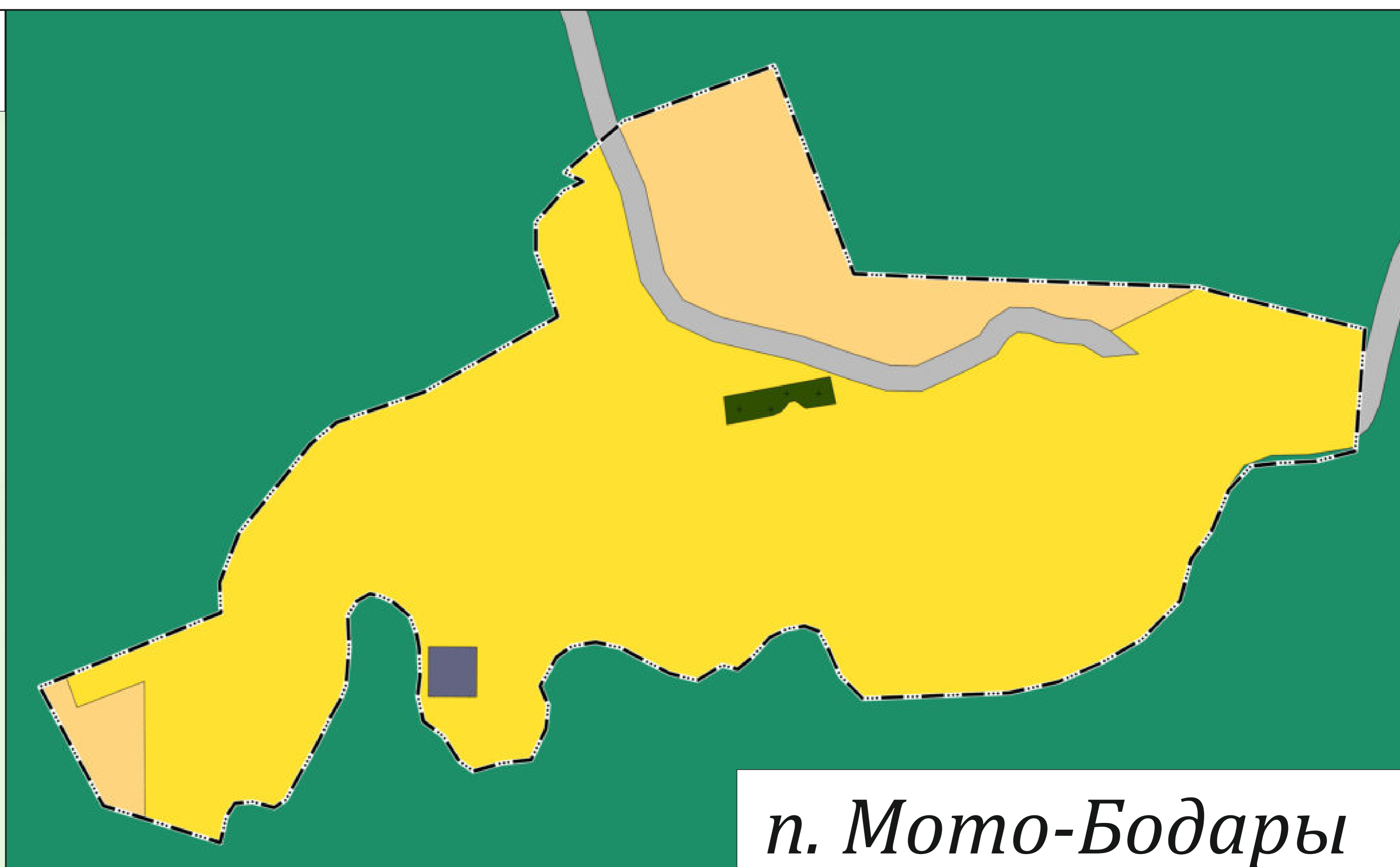
Проект внесения изменений в правила землепользования и застройки Тунгусского муниципального образования					
Изм.	Кол.	Лист	№ док.	Паралл.	Дата
Рисован:					
Карта градостроительного зонирования				Стадия	Лист
				ПЗЗ	1
					2
М 1 : 50 000					



с. Тунгуска














п. Мото-Бодары






УСЛОВНЫЕ ОБОЗНАЧЕНИЯ



ТЕРРИТОРИАЛЬНЫЕ ЗОНЫ

-  Зоны инженерной инфраструктуры (ИТ-1)
-  Зоны застройки индивидуальными жилыми домами (Ж-1)
-  Зоны сельскохозяйственных угодий (СХ-1)
-  Зоны размещения кладбищ (СН-4)
-  Зоны размещения объектов социального и коммунально-бытового назначения (ОД-1)
-  Зоны делового, общественного и коммерческого назначения (ОД-2)
-  Зоны размещения лесов (ПН-1)
-  Зоны складирования и захоронения отходов (СН-3)
-  Зона объектов отдыха (Р-2)
-  Зоны транспортной инфраструктуры (ИТ-2)
-  Зоны размещения производственных объектов (ПК-1)


ТЕРРИТОРИИ, В ОТНОШЕНИИ КОТОРЫХ НЕ УСТАНОВЛИВАЮТСЯ ТЕРРИТОРИАЛЬНЫЕ ЗОНЫ

-  Территории, занятые линейными объектами
-  Земли населенных пунктов, подлежащих упразднению
-  Территории, в отношении которых не устанавливаются территориальные зоны

ГРАНИЦЫ АДМИНИСТРАТИВНО-ТЕРРИТОРИАЛЬНОГО ДЕЛЕНИЯ

-  Граница сельского поселения
-  Граница населенного пункта

ПРОЧИЕ ОБЪЕКТЫ

-  Водоток (река, ручей, канал)

						Проект внесения изменений в правила землепользования застройки Тунгусского муниципального образования					
Изм.	Кол-во	Лист	№ док.	Подпись	Дата	Стадия		Лист	Листов		
Разработал:						пзз	2	2			
						Фрагмент карты градостроительного зонирования		М 1 : 5 000			